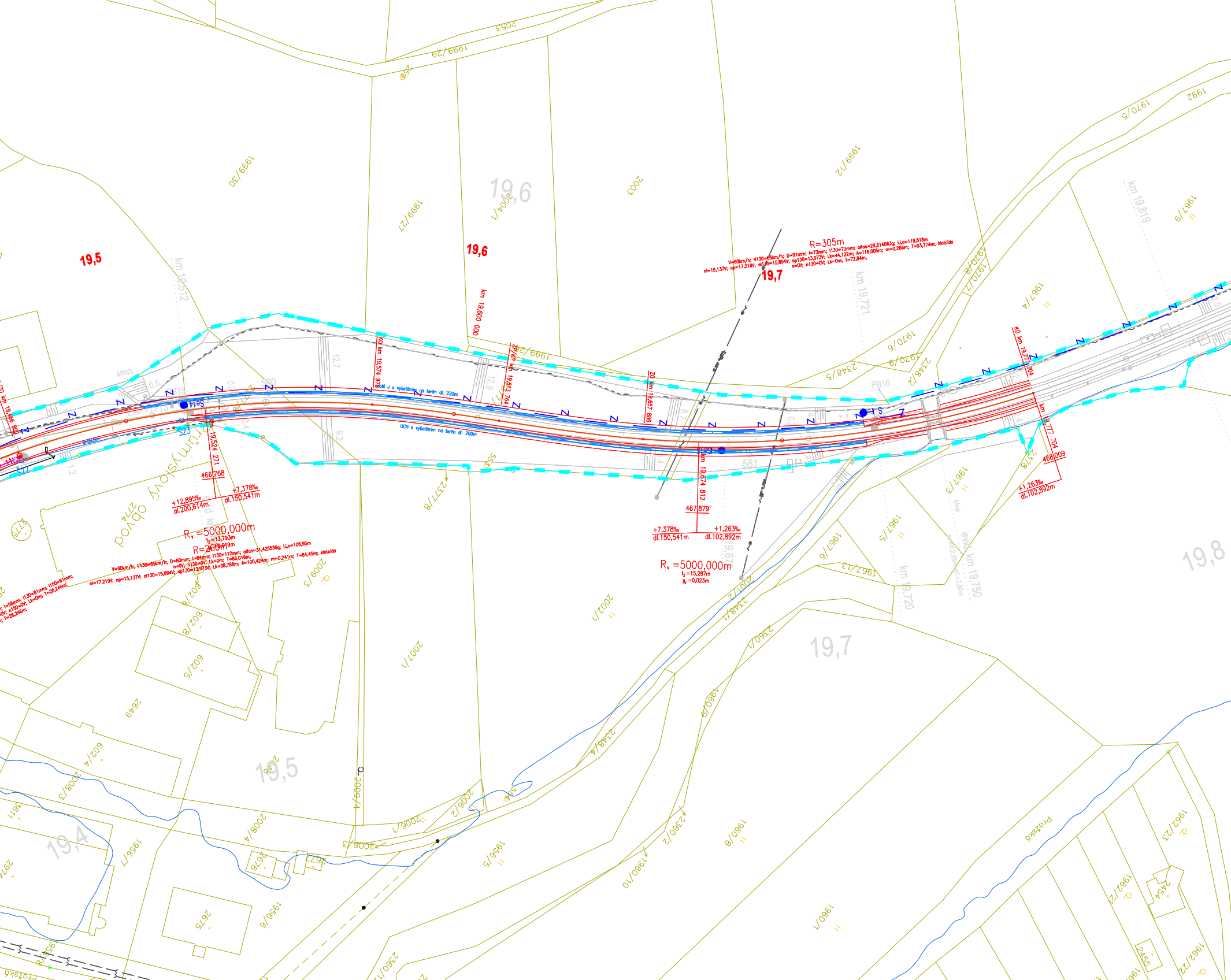
19,5
19,6
19,7
km 19,512
km 19,600 000
km 19,721
km 19,819
km 19,720
evid. km 19,750
R=305m
V=60km/h; V130=65km/h; D=91mm; I=73mm; I130=73mm; alfas=29,614063g; Li,o=119,818m
nl=15,137V; np=17,219V; nl130=15,894V; np130=13,973V; Lk=44,122m; A=116,005m; m=0,268m; T=93,774m; klotoida
n=0V; n130=0V; Lk=0m; T=72,84m;
KO km 19,574 976
ZP/KP km 19,613 764
ZO km 19,657 886
KÚ km 19,777 704
km 19,777 704
km 19,674 812
km 19,524 271
odvodňovací žlab J s vyústěním na terén dl. 220m
UCH s vyústěním na terén dl. 200m
466,768
+12,895‰
dl.200,614m
+7,378‰
dl.150,541m
Rᵥ =5000,000m
tz =13,793m
yv =0,019m
R=260m
V=60km/h; V130=65km/h; D=80mm; I=84mm; I130=112mm; alfas=31,425536g; Li,o=108,95m
nl=17,219V; np=15,137V; nl130=15,894V; np130=13,973V; Lk=38,788m; A=100,424m; m=0,241m; T=84,45m; klotoida
n=0V; n130=0V; Lk=0m; T=66,016m;
I=58mm; I130=81mm; I150=81mm;
n150=0V; Lk=0m; T=28,246m;
T=28,246m;
467,879
+7,378‰
dl.150,541m
+1,263‰
dl.102,892m
Rᵥ =5000,000m
tz =15,287m
yv =0,023m
468,009
+1,263‰
dl.102,892m
Z
S
S22
S23
S24
MRS3
PB16
Most
581
Průmyslový obvod
2774
2775
2053
1999/29
1999/30
1999/27
1999/26
1999/2
2004/1
2003
1970/5
1992
1967/9
1967/4
1970/6
1970/7
1970/8
1970/9
2348/5
2348/2
2348/1
2348/4
2377/8
2378
1967/3
1967/5
1967/6
1967/13
2001/2
2001/1
2007/1
2009/3
602/6
602/8
602/5
602/4
2649
2008/3
2008/4
2009/4
2006/1
2006/2
2006/3
2360/1
2360/2
1960/6
1960/8
1960/10
1960/1
1956/5
1956/7
1956/9
1962/3
1962/2
1962/22
2454
2455
2675
2676
2677
Pražská
19,8
19,4

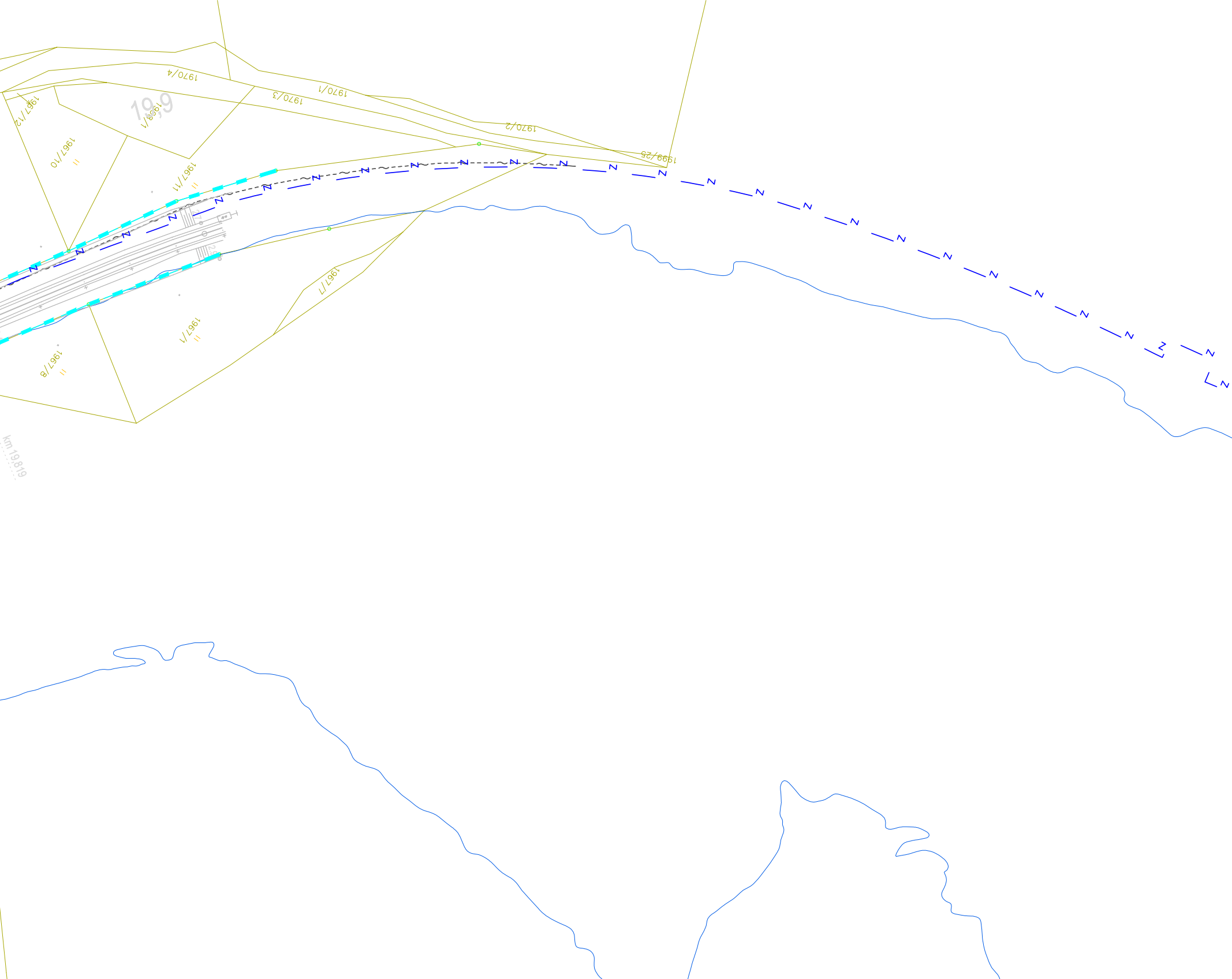
1970/4
1970/3
1970/1
1970/2
1999/25
1967/12
199
1968/1
1967/10
1967/11
1967/7
1967/1
1967/8
km 19,819



LEGENDA ČAR:

nová kolej
úprava stávající koleje
demontáže a demolice
nástupiště
mosty, podchody, propustky, zdi
silnoproudá technologie
zabezpečovací vedení
sdělovací vedení
pozemní komunikace
zařízení staveniště

stávající stav:

- hranice drážního pozemku
- zaměření stávajícího stavu
- stávající sítě
- katastrální mapa

stávající sítě:

- STL plynovod
- NN vedení
- VN vedení
- sdělovací vedení
- zabezpečovací vedení
- vodovod
- kanalizace

legenda symbolů:

- sdělovací zařízení
- zabezpečovací zařízení
- kabelová spojka

EVROPSKÁ UNIE
Evropské strukturální a investiční fondy
Operační program Doprava

Ministerstvo dopravy
Státní fond dopravní infrastruktury

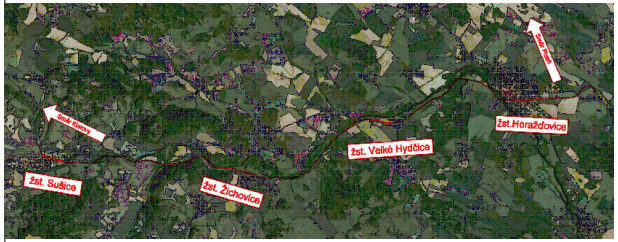
Směr Plzeň
Směr Klatovy
žst.Horažďovice
žst. Velké Hydčice
žst. Sušice
žst. Žichovice

Razítko oprávněné osoby:

Podpis: Datum:

Revize:	Datum:	Popis:	Kontroloval:
001	05/2022	Koncept technického řešení	Ing. Emil Špaček
002	09/2022	Dokumentace k připomínkám	Ing. Emil Špaček
003	12/2022	Dokumentace po připomínkách	Ing. Emil Špaček

Stavebník/Investor:	**Správa železnic, státní organizace**
Adresa:	Dlážděná 1003/7, 110 00 Praha 1
Zástupce investora:	Stavební správa západ
Adresa:	Ke Štvanici 656/3, 186 00, Praha 8

SPRÁVA ŽELEZNIC

Zhotovitel stavby:	**SAGASTA s.r.o.**
Adresa:	Novodvorská 1010/14, 142 00, Praha 4 - Lhotka
Kontakt:	T: +420 261 344 100 E: info@sagasta.cz
Zhotovitel objektu:	**SAGASTA s.r.o.**
Adresa:	Novodvorská 1010/14, 142 00, Praha 4 - Lhotka
Kontakt:	T: +420 261 344 100 E: info@sagasta.cz

SAGASTA

Hlavní projektant (HIP):	Specialista:	Odpovědný projektant:	Zpracovatel:
Ing. Emil Špaček	Ing. Lukáš Janeš	Ing. Emil Špaček	Adam Kovačka

Název stavby/akce:	**Revitalizace trati Horažďovice předměstí (mimo) - Sušice (včetně)**	Označení (S-kód): S631600001 Označení zhotovitele: 121 097
Název části:	Situační výkresy	Označení části: C.3
Název objektu:		Označení objektu/komplexu:
Název přílohy: Název dílčí části přílohy:	Koordinační situační výkres	Číslo přílohy: **019** Paré:

Kraj:	Katastrální území:	
Plzeňský	viz. textová část	TUDU: 0371 02, 0371 B1, 0371 04, 0371 C1, 0371 06, 0371 D1, 0371 08, 0371 E1, 0371 10, 0401 U1

Stupeň dokumentace:	Datum zpracování:	Formáty:	Měřítko:
DUR	12/2022	...	1:1000

S-kód:	Stupeň dokumentace:	Část:	Objekt:	Podobjekt:	Příloha:	Revize:
S631600001	_DURX	_C3XXX	_XXXXXXXX	_XX	_X_019	_003

DOKUMENTACI LZE UŽÍVAT POUZE VE SMYSLU PŘÍSLUŠNÉ SMLOUVY O DÍLO. VÝKRES, ČI JEHO ČÁST, MŮŽE BÝT KOPÍROVÁN NEBO JINÝM ZPŮSOBEM ROZŠIŘOVÁN POUZE PO PŘEDCHOZÍM SOUHLASU SAGASTA, s.r.o.